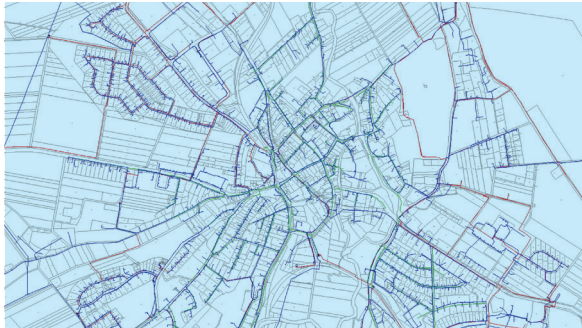
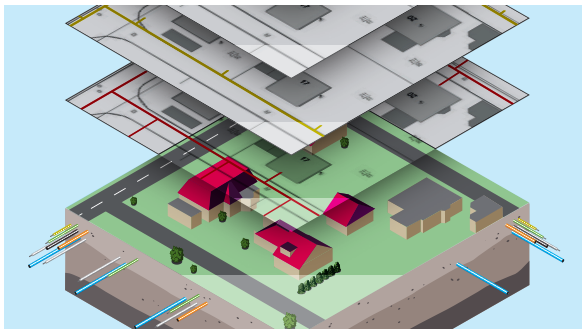


## Alle Leitungen im Blick

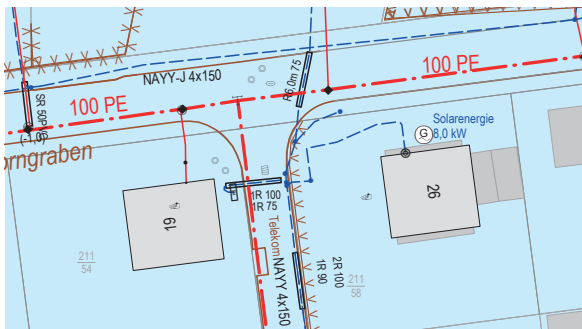
Thüringens Netz von Versorgungsleitungen ...



... wird in unserer Leitungsdocumentation sichtbar ...



... und im Planauskunftportal für Sie abrufbar.



**Wir beraten Sie gern:**

☎ 03641 63-1888

@ info@thueringer-energienetze.com

🌐 www.thueringer-energienetze.com

TEN Thüringer Energienetze GmbH & Co. KG  
Schwerborner Straße 30 · 99087 Erfurt

Der für die TEN Thüringer Energienetze gültige Verhaltenskodex,  
ist unter [www.thueringer-energienetze.com](http://www.thueringer-energienetze.com) einseh- und abrufbar.

Planauskunftportal der TEN

## Sicherheit nach Plan

Ihr Online-Service für Leitungsauskunft



Thüringer  
Energienetze



# 24 Stunden Leitungsauskunft

Mit unserem GIS (Geographischen Informationssystem) verfügen wir über eine umfangreiche digitale Dokumentation von Leitungs- und Rohrnetzen in der Region Thüringen. Das Planauskunftsportal der TEN bietet Ihnen Zugang zu einer vereinfachten und effizienten Anfrage für Plan- und Leitungsauskünfte.

Registrieren Sie sich als Benutzer und fordern Sie direkt online Ihre kostenlose Leitungsauskunft mit wenigen Schritten an.

 [planauskunft.thueringer-energienetze.com](http://planauskunft.thueringer-energienetze.com)

✓ **schnell**    ✓ **zuverlässig**    ✓ **kostenlos**

## So funktioniert's

### Schritt 1

Begeben Sie sich auf die Startseite des Portals: [planauskunft.thueringer-energienetze.com](http://planauskunft.thueringer-energienetze.com)

### Schritt 2

Registrieren Sie sich zuerst mit Ihren entsprechenden Daten. Sobald die Freischaltung erfolgt ist, erhalten Sie eine E-Mail und Sie können sich mit Ihren Zugangsdaten einloggen. Wichtig – Merken Sie sich den Benutzernamen und Ihr Passwort.




### Schritt 3

Klicken Sie nun unten rechts auf die Schaltfläche „Neue Anfrage“.




### Schritt 4

Füllen Sie alle erforderlichen, blau hinterlegten Felder aus und klicken auf die Schaltfläche  „Weiter“.

### Schritt 5

Ermitteln Sie Ihren Anfragepunkt über eine Adresse (Beispiel: „Erfurt Schwerborner Str 30“ – ohne Punkt und Komma), Flurstückssuche oder Punktkoordinaten. Wählen Sie das gewünschte Ergebnis per Doppelklick aus der Ergebnisliste.

### Schritt 6

Über die Schaltfläche  „Auskunftsbereich“ definieren Sie ihr gewünschtes Auskunftsgebiet auf der Karte.

**Bereich zeichnen:** Fläche mit min. drei Klicks  
**Trasse zeichnen:** Linie mit min. zwei Klicks  
Mit einem Doppelklick auf den letzten Punkt schließen Sie ihre Auswahl ab.

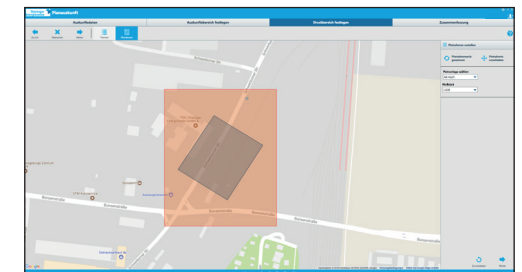
Klicken Sie auf  „Weiter“.

### Schritt 7


Wählen Sie ihr Blattformat und den gewünschten Maßstab aus.

Formate: **A4 Hoch/Quer**, A3 Hoch/Quer  
Maßstab: 1:250, **1:500**, 1:1000

Klicken Sie auf  „Weiter“.



### Schritt 8

Über die Schaltfläche  **Absenden** schließen Sie ihre Anfrage ab.

Eine detailliert Beschreibung finden Sie in der Hilfe (oben rechts „?“) 